

REGIONE AUTONOMA FRIULI-VENEZIA GIULIA
PROVINCIA DI UDINE








COMUNE DI PALAZZOLO DELLO STELLA

STUDIO GEOLOGICO-TECNICO PER IL
PIANO REGOLATORE GENERALE COMUNALE
Variante Generale

ALLEGATO 4b
CARTA DI ZONAZIONE GEOLOGICO-TECNICA
E DEL RISCHIO IDRAULICO

scala 1:5000

Dott. Geol. MARIO CUTTINI - 33100 TRICESIMO - Via XXIV Maggio, 7 - Tel./fax 0432 881537

-  terreni da bucai a discreti
-  terreni da discreti a scadenti
-  terreni da scadenti a pessimi
-  aree escandabili
-  aree a scolo carente
-  limite della zona
-  limite del territorio comunale