



















REGIONE AUTONOMA FRIULI VENEZIA GIULIA  
 PROVINCIA DI UDINE  
 COMUNE DI PALAZZOLO DELLO STELLA

STUDIO GEOLOGICO-TECNICO PER IL  
 PIANO REGOLATORE GENERALE COMUNALE  
 Variante Generale n°

**ALLEGATO 3c**  
**CARTA IDROLOGICA, DEL RETICOLO IDROGRAFICO**  
**E DEL RISCHIO IDRAULICO**  
 scala 1:5000

Gen. Coel. MARCO CUTTINI - 33086 TRICESIMO - Via XXIV Maggio 7 - Tel./fax 540281837

-  area con usage estremo e pendenza superiore ai 50% e 200 m dal p.r.
-  area con usage estremo e pendenza superiore ai 20% e 500 m dal p.r.
-  area con usage estremo e pendenza maggiore di 10% su dal p.r.
-  area insediabile
-  area a medio rischio
-  rete idraulica
-  arginatura a quota 14.00
-  arginatura a quota 13.00
-  arginatura a quota 12.00
-  arginatura in progetto
-  verso di deflusso idrico naturale
-  nord di fatto
-  pianura o rilevato
-  posto vicino
-  abitazione
-  dispartire
-  rivi e beni tutelati
-  limite del territorio comunale