









REGIONE AUTONOMA FRIULI-VENEZIA GIULIA  
 PROVINCIA DI UDINE  
 COMUNE DI PALAZZOLO DELLO STELLA

STUDIO GEOLOGICO-TECNICO PER IL  
 PIANO REGOLATORE GENERALE COMUNALE  
 Variante Generale

ALLEGATO 4c  
 CARTA DI ZONAZIONE GEOLOGICO-TECNICA  
 E DEL RISCHIO IDRAULICO  
 scala 1:5.000

Dati Geol. GIARDI CUTTINI - 33000 TRUCCHIO - Via S. V. 41 - Tel. 0432 92557

-  Z5-6: zona a rischio idraulico
-  Z5-5: zona a rischio idraulico
-  Z5-4: zona a rischio idraulico
-  Z5-3: zona a rischio idraulico
-  Z5-2: zona a rischio idraulico
-  Z5-1: zona a rischio idraulico
-  Linea delimitativa
-  Linea delimitativa comunale